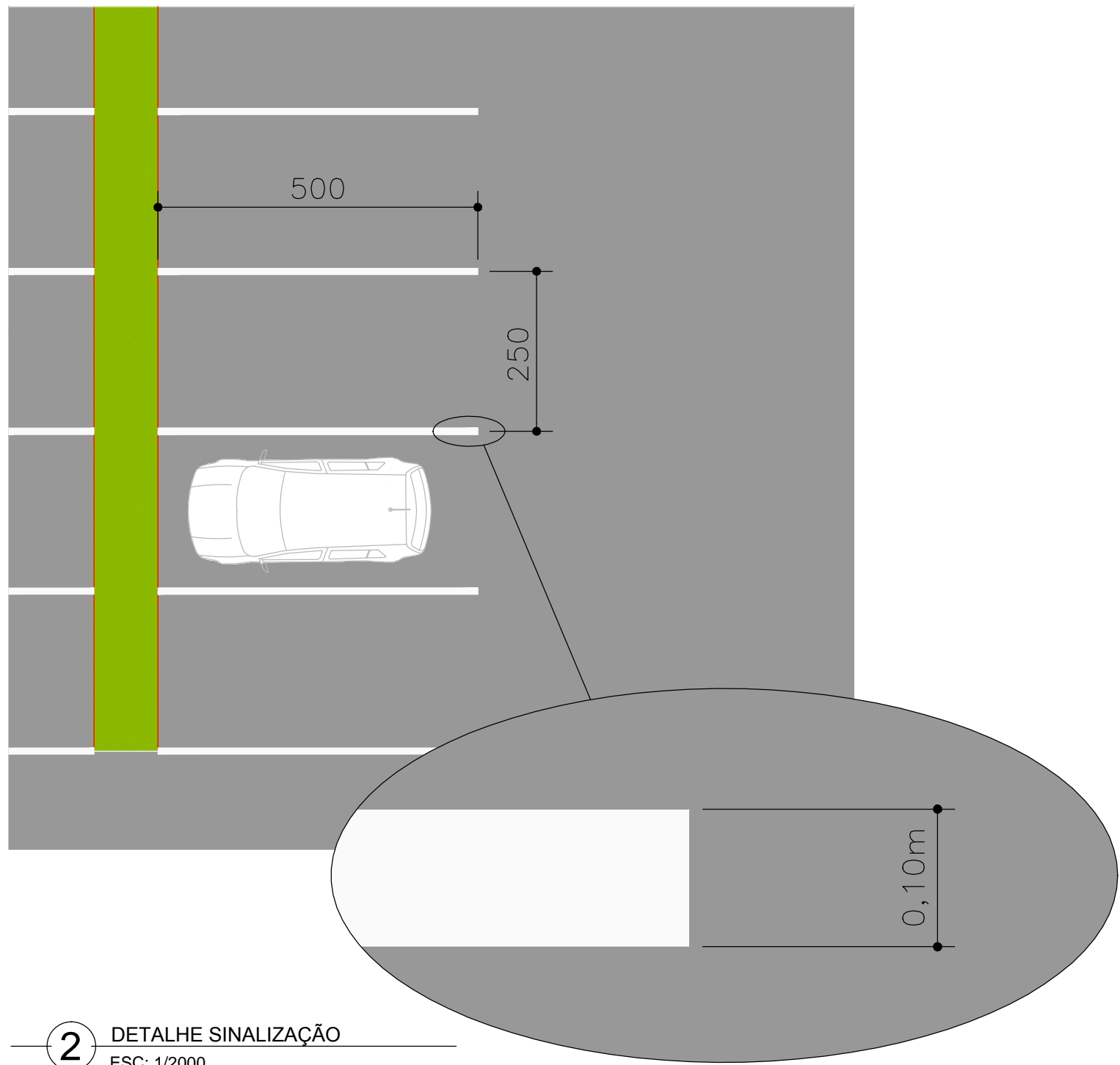


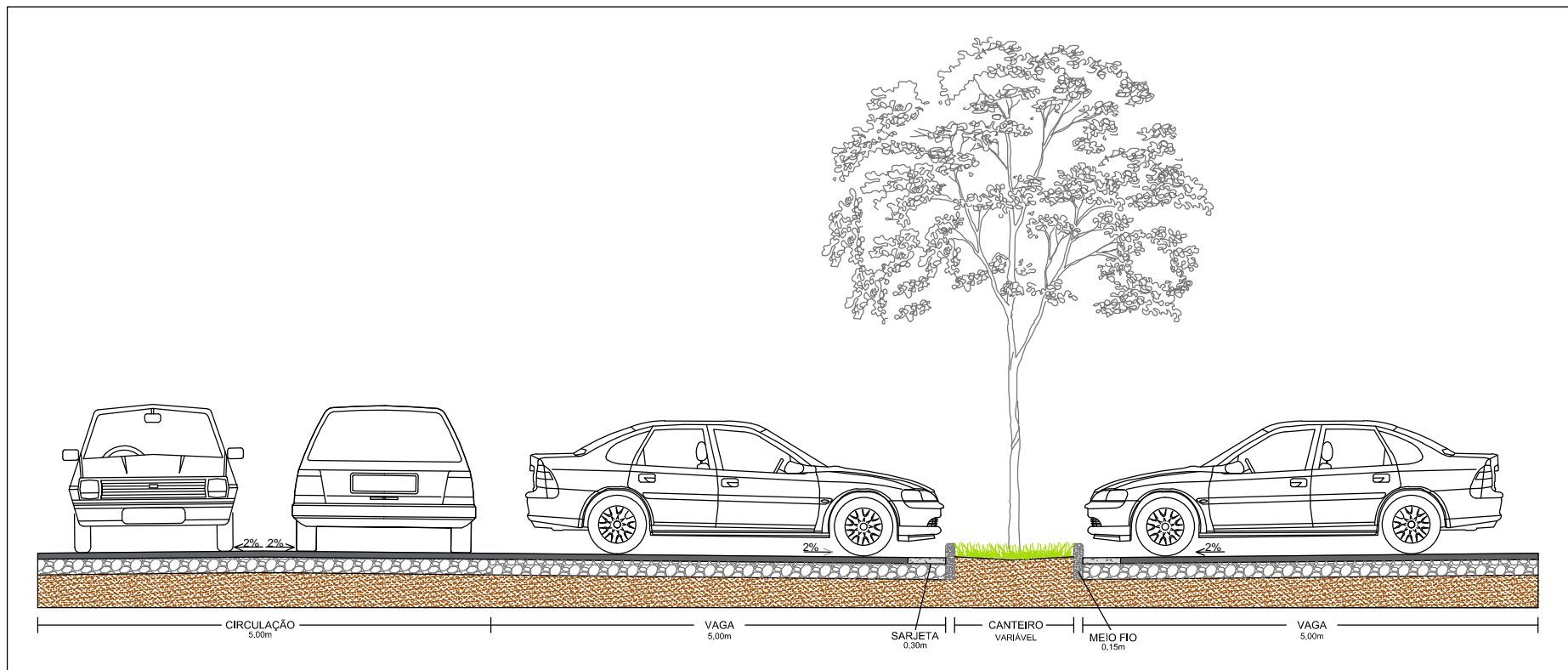


1 PLANTA BAIXA  
ESC: 1/200

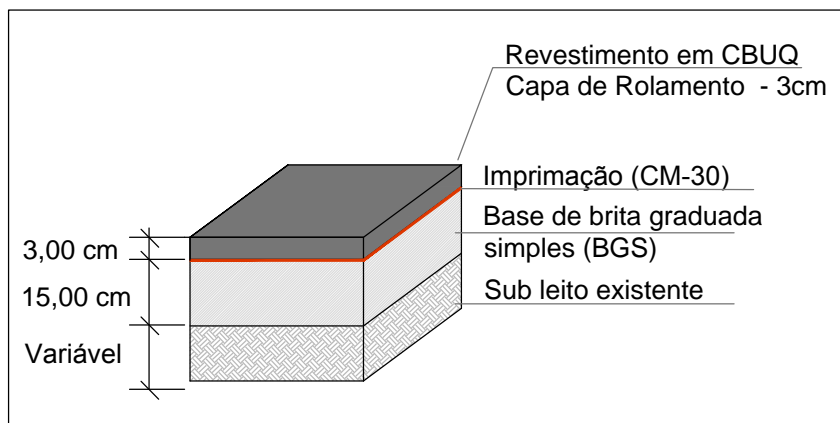
	PAVIMENTO PROJETADO
	CANTEIRO PROJETADO
	ÁRVORE
	NÍVEL
	SINALIZAÇÃO ACRÍLICA COM INDICAÇÃO DO FLUXO DE TRÂNSITO
	PASSEIO EM BLOCO INTERTRAVADO



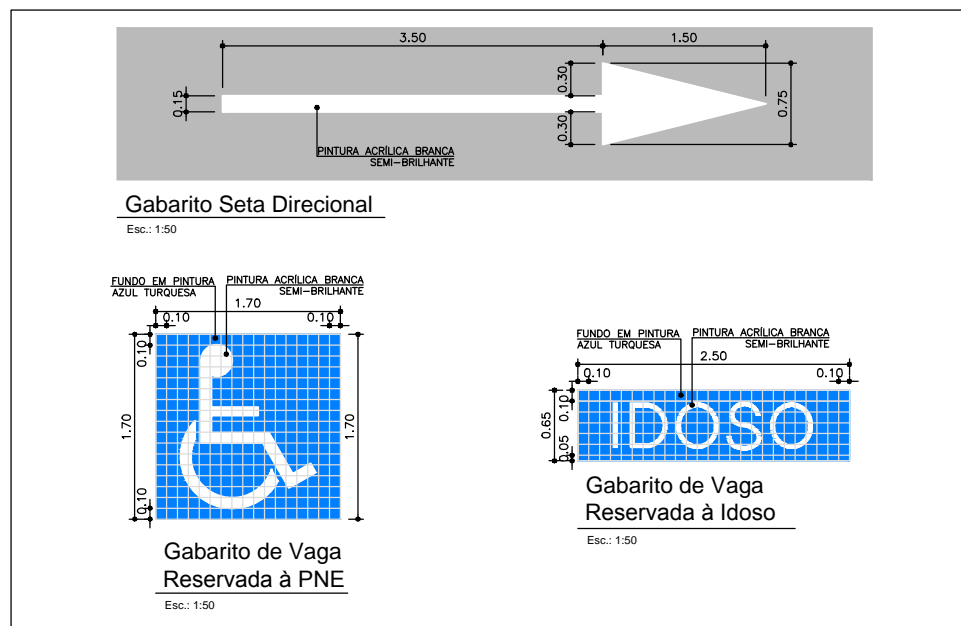
2 DETALHE SINALIZAÇÃO  
ESC: 1/2000



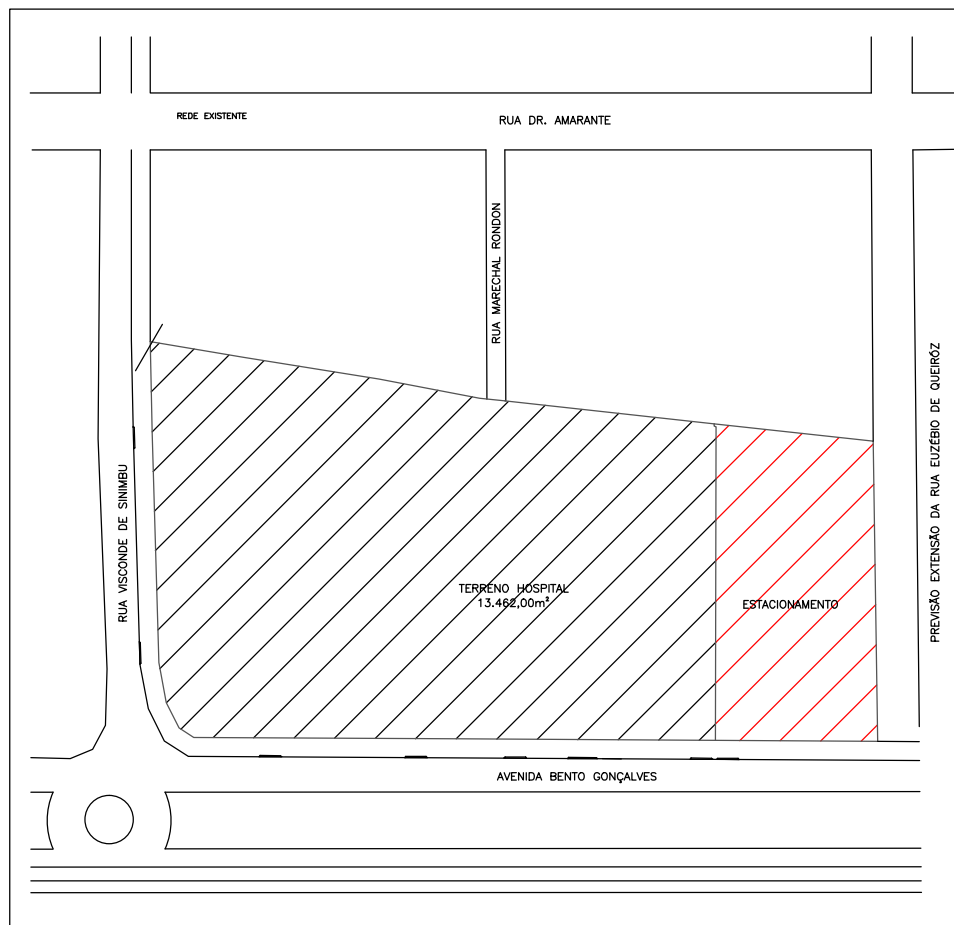
3 CORTE A-A'  
SEM ESCALA



4 DETALHE SEÇÃO DE PAVIMENTAÇÃO  
SEM ESCALA



5 DETALHE SEÇÃO DE PAVIMENTAÇÃO  
SEM ESCALA



6 PLANTA DE SITUAÇÃO  
ESC: 1/2000

vamos  
compartilhar  
a cidade

PREFEITURA

ESTACIONAMENTO  
HOSPITAL REGIONAL DE  
PRONTO SOCORRO - HPRS

DIREITOS AUTORAIS RESERVADOS. PROIBIDA A REPRODUÇÃO TOTAL OU PARCIAL DESTA DESENHO SEM O EXPRESSO CONSENTIMENTO DO PROPRIETÁRIO

TÍTULO DO DESENHO

PROJETO DE PAVIMENTAÇÃO

PLANTA BAIXA E DETALHES - ESTACIONAMENTO

ESCALA: INDICADA

MONITORING

PELOTAS

AV. BENTO GONÇALVES, 4590

COORDENADOR DO DESENHO

PMP-EST-HPS-PAV-01

NÚMERO DA REVISÃO

01

DATA

03/09/2021

EQUIPE TÉCNICA

VICTOR CAIVA

ENGENHEIRO CIVIL, CREA/RN 216078

MARCOS TORMEN

ENGENHEIRO CIVIL, CREA/RN 227799

Rua Menna Barreto, 752 - Pelotas/RS  
Fone: (51) 33101350 - (51) 33101353  
Email: enp@pelotas.rs.gov.br

SECRETARIA DE  
PLANEJAMENTO E GESTÃO

Pelotas